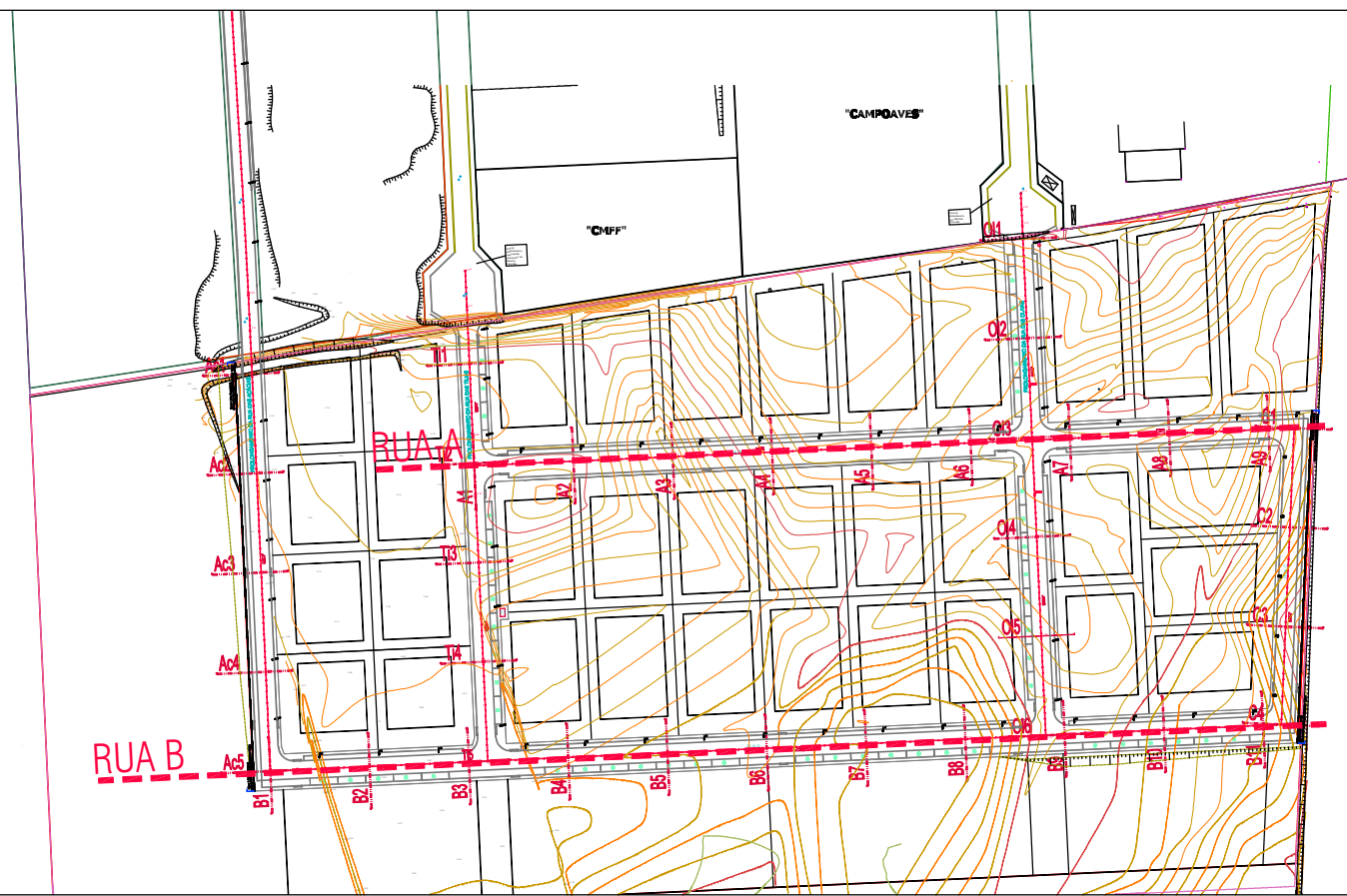

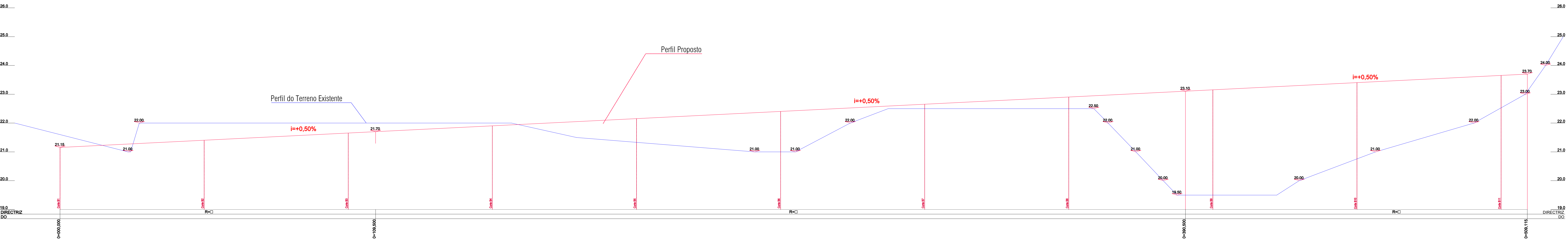


RUA A - km 0+000,000 - 0+412,969  
CORTE LONGITUDINAL DO ARRUEAMENTO  
Escala vert: 1:50  
Escala horiz: 1:500



RUA B - km 0+000,000 - 0+509,116  
CORTE LONGITUDINAL DO ARRUEAMENTO  
Escala vert: 1:50  
Escala horiz: 1:500



REVISÃO	DATA	APROVAÇÃO	DESCRIÇÃO
 MUNICÍPIO DA FIGUEIRA DA FOZ DEPARTAMENTO DE OBRAS MUNICIPAIS E AMBIENTE			
PROJECCIONISTA	PROJETO	LOCAL	FECHA
ANPLAÇÃO DO PARQUE INDUSTRIAL E EMPRESARIAL DA FIGUEIRA DA FOZ	PERFILS LONGITUDINAIS DAS RUAS A, B, C E DAS CLAVAS	1:500	NOVEMBRO 2018
PROJETO DE INFRAESTRUTURAS RODOVÁRIAS	EMANUEL LOPES	ERGOAL	DATA
PROJETO Nº	0000398	PIREX	004
ESTO DESENHO É PROPRIEDADE DO SEU AUTOR E RESPONSABILIDADE. NÃO PODENDO SER UTILIZADO REPRODUZIDO OU COMERCIALIZADO EM TODA OU EM PARTE, A TÍTULO DE CÉDULA DE APROVAÇÃO DO PROJEITO.			